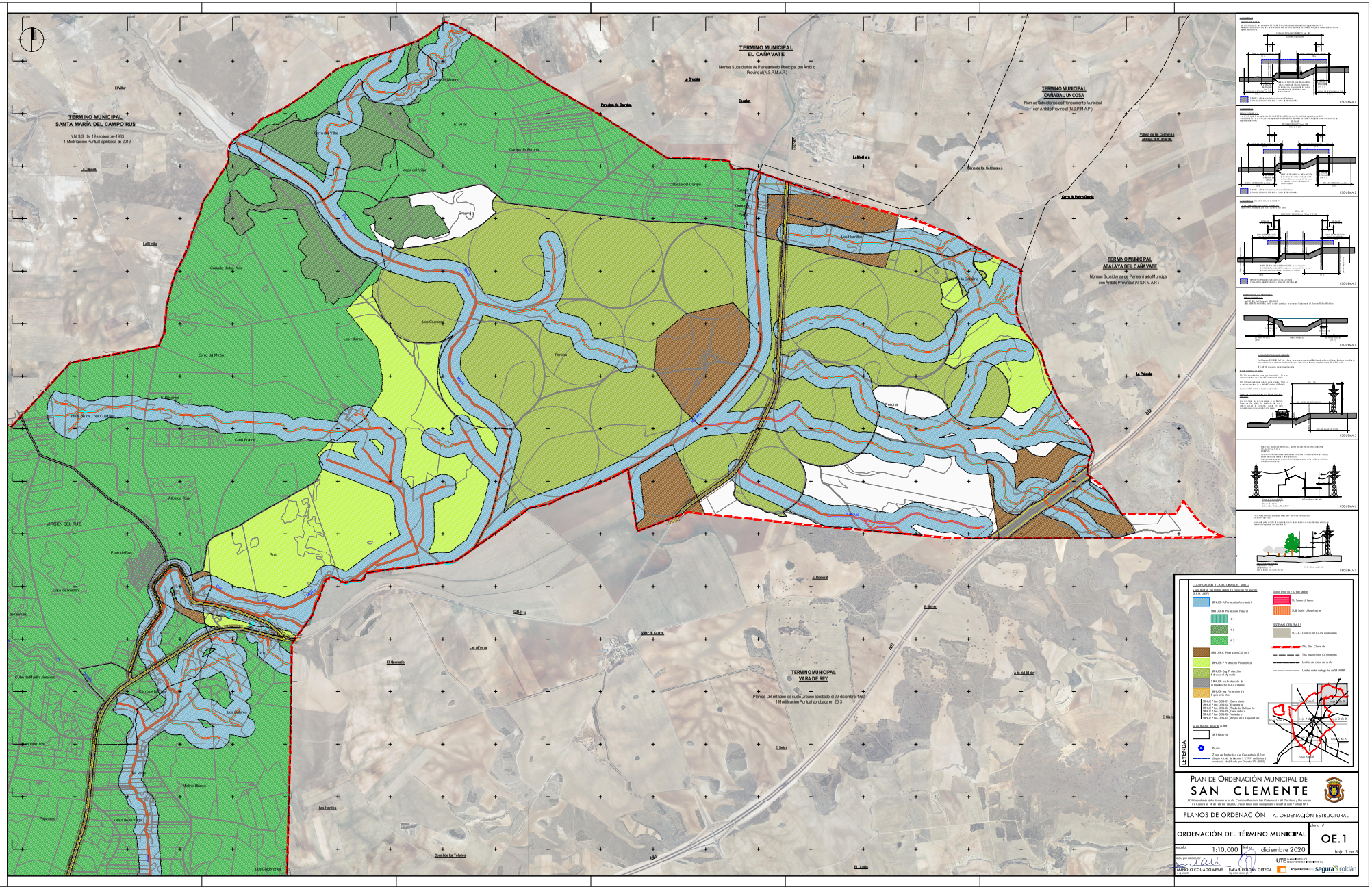
TERMINO MUNICIPAL
SANTA MARÍA DEL CAMPO RUS
N.N.S.S. del 12 septiembre 1983
1 Modificación Puntual aprobada en 2012
TERMINO MUNICIPAL
EL CAÑAVATE
Normas Subsidiarias de Planeamiento Municipal con Ámbito Provincial (N.S.P.M.A.P.)
TERMINO MUNICIPAL
CAÑADA JUNCOSA
Normas Subsidiarias de Planeamiento Municipal con Ámbito Provincial (N.S.P.M.A.P.)
TERMINO MUNICIPAL
ATALAYA DEL CAÑAVATE
Normas Subsidiarias de Planeamiento Municipal con Ámbito Provincial (N.S.P.M.A.P.)
TERMINO MUNICIPAL
VARA DE REY
Plan de Delimitación de Suelo Urbano aprobado el 29 diciembre 1982
1 Modificación Puntual aprobada en 2013
VIRGEN DEL RUS
Casas Blanca
Cerro del Mirón
Los Hilanos
Los Cauceros
Parcos
Cerro del Villar
Viaga del Villar
Cortes de Parcos
Cabeza del Campo
Los Hernanos
Cerro de la Cañamera
Cerro de Pedro Garcia
Valle de las Cañamas
Rios de las Cañamas
Rios de los Tres Cuartos
Altos de Rus
Pozo de Rus
Rus
Casa de Rodrigo
Cerro de Rus
Los Cauceros
Nuevo Blanco
Cuesta de la Vara
Los Hontos
Los Cañaveros
Cortes de la Tejeda
El Quemado
Las Alfojas
Villar de Cortes
El Romeral
El Molino
El Salar
El Cerro
El Lirio
Alto del Moor
La Peñuela
La Cruceta
Paradas de Cerezo
Espejón
La Ballesta
La Cepera
La Sinella
El Villar
Cerro del Mirón
Parcos
Rios
Rus
Nuevo Blanco
Los Cauceros
Los Hernanos
Los Hilanos
Los Cauceros
Los Hontos
Los Cañaveros
Cortes de la Tejeda
El Lirio
El Salar
El Molino
El Romeral
Alto del Moor
La Peñuela
Cerro de Pedro Garcia
Rios de las Cañamas
Valle de las Cañamas
Cerro del Villar
Viaga del Villar
Cortes de Parcos
Cabeza del Campo
Los Hernanos
Cerro de la Cañamera
Rios de los Tres Cuartos
Casas Blanca
Altos de Rus
Pozo de Rus
Rus
Casa de Rodrigo
Cerro de Rus
Los Cauceros
Nuevo Blanco
Cuesta de la Vara
Los Hontos
Los Cañaveros
Cortes de la Tejeda
El Lirio
El Salar
El Molino
El Romeral

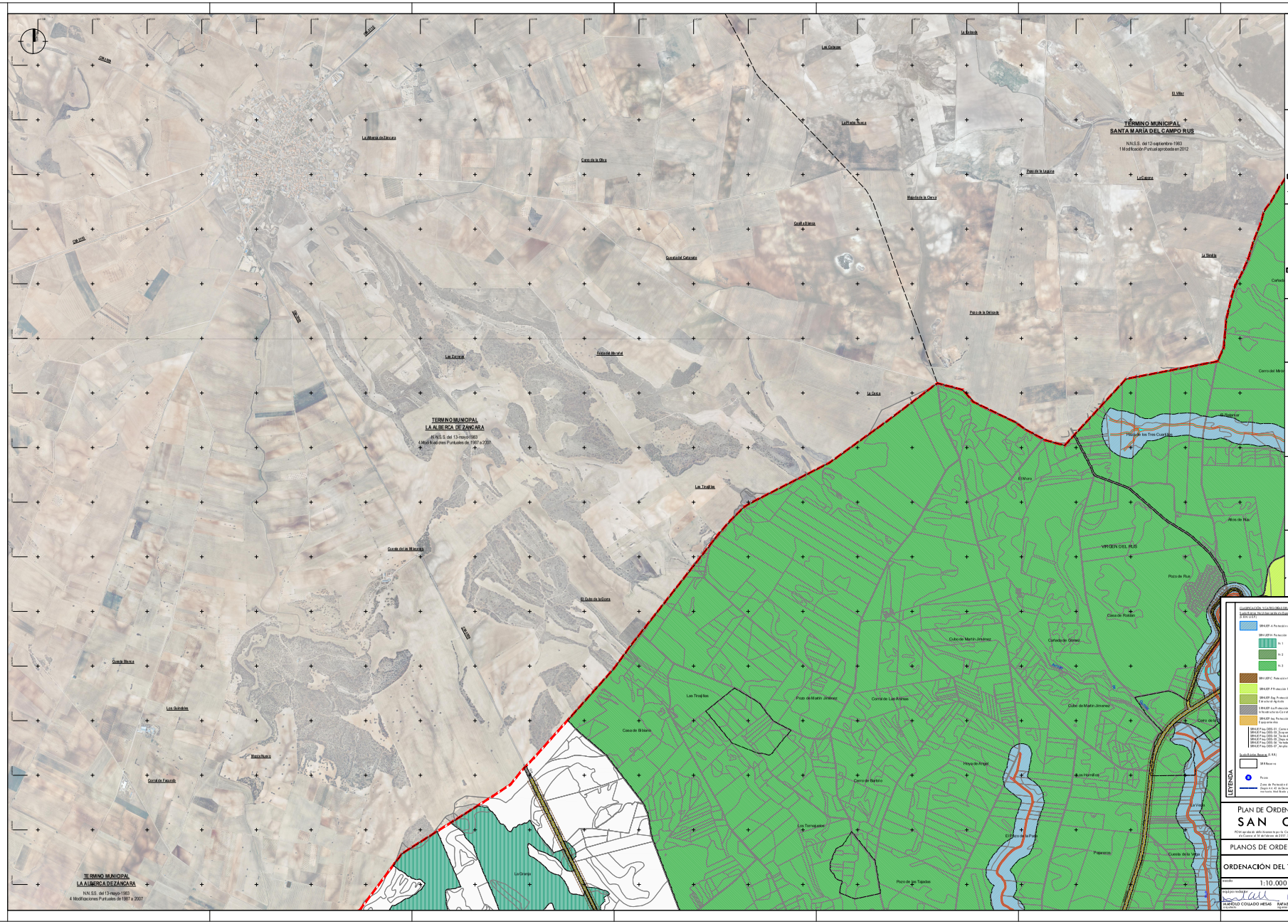
TERMINO MUNICIPAL
SANTA MARÍA DEL CAMPO RUS
N.N.S.S. del 12-septiembre-1983
1 Modificación Puntual aprobada en 2012
TERMINO MUNICIPAL
LA ALBERCA DE ZÂNCARA
N.N.S.S. del 13-Mayo-1983
4 Modificaciones Puntuales de 1987 a 2007
TERMINO MUNICIPAL
LA ALBERCA DE ZÂNCARA
N.N.S.S. del 13-Mayo-1983
4 Modificaciones Puntuales de 1987 a 2007
VIRGEN DEL RUS
Pozo de Rus
Casa de Rosalen
Cañada de Gómez
Cubo de Martín Jiménez
Pozo de Martín Jiménez
Corral de Las Animas
Casa de Bitorio
Las Tinajillas
Hoya de Angel
Corral de Barrio
Los Tomaquales
Pozo de las Tejadas
La Orteja
Los Hornillos
Paparazo
Casa de la Vega
Cerro de la Vega
El Cubo de la Peña
El Muro
Altos de Rus
Pozo de la Laguna
Pozo de la Dehesa
Cerro de la Oliva
Cuesta del Cabezuelo
Cuesta del Molinillo
Cuesta Blanca
Los Quinchos
Corral de Fausto
Matas Nuevas
Las Zorreras
Fuente de Berenjal
La Cuesa
Cerro del Moro
La Ventilla
El Villar
Las Cañadas
La Mesa de Zancara
Cerro de la Oliva
Matas de la Cerca
Cruz del Lobo
Cuesta del Cabezuelo
Pozo de la Dehesa
Cerro del Moro
Altos de Rus
Pozo de la Laguna
La Cuesa
La Ventilla
Las Tinajillas
Cuesta del Molinillo
El Cubo de la Cuesa
Cuesta Blanca
Los Quinchos
Matas Nuevas
Corral de Fausto
Las Zorreras
Fuente de Berenjal
La Cuesa
Las Tinajillas
Cuesta del Molinillo
El Cubo de la Cuesa
Cuesta Blanca
Los Quinchos
Matas Nuevas
Corral de Fausto
La Orteja
Los Tomaquales
Pozo de las Tejadas
Hoya de Angel
Corral de Barrio
Los Hornillos
Paparazo
Casa de la Vega
Cerro de la Vega
Cubo de Martín Jiménez
Pozo de Martín Jiménez
Corral de Las Animas
Casa de Bitorio
Las Tinajillas
Pozo de Rus
Casa de Rosalen
Cañada de Gómez
VIRGEN DEL RUS
El Muro
Altos de Rus
Pozo de la Laguna
Pozo de la Dehesa
Cerro de la Oliva
Cuesta del Cabezuelo
Cuesta del Molinillo

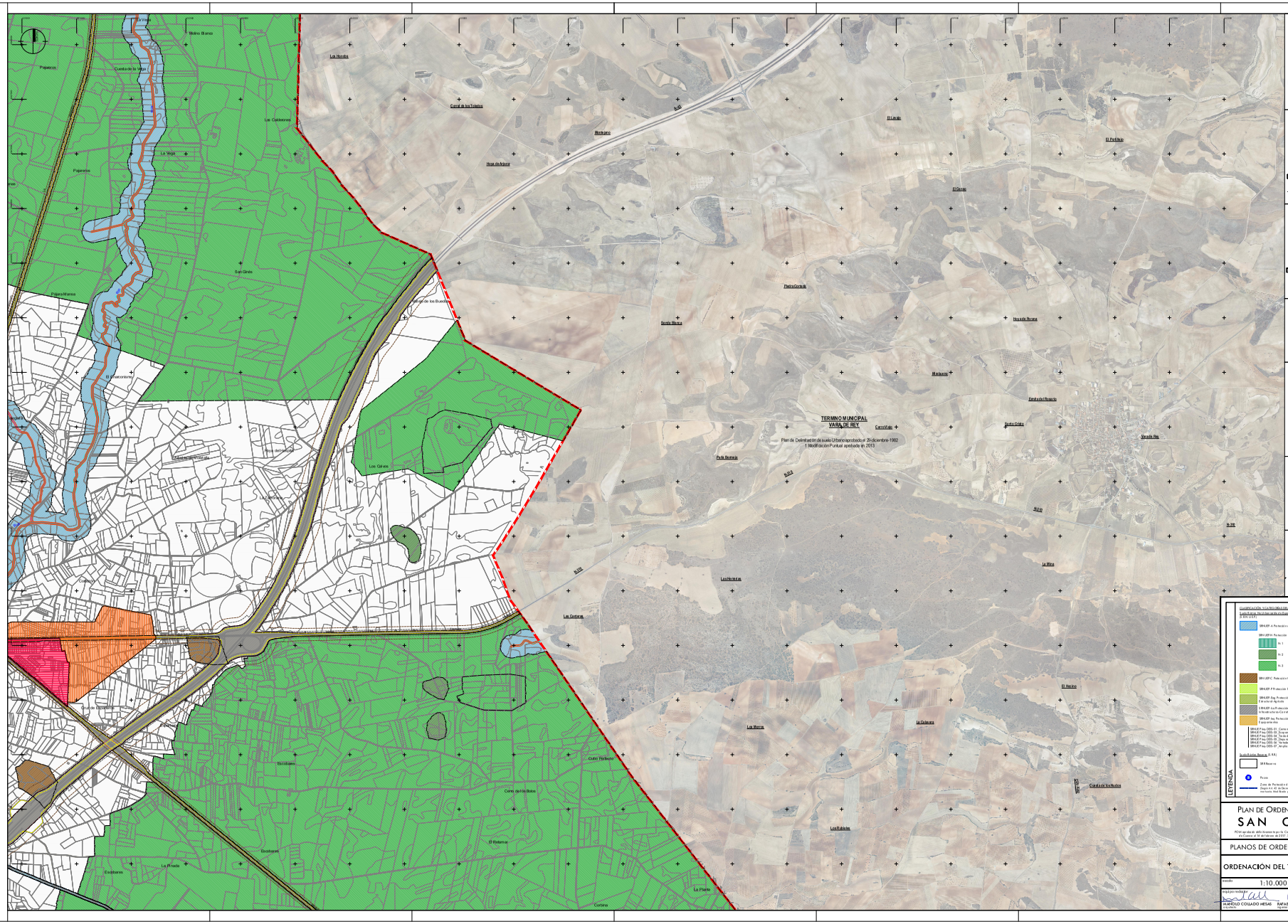

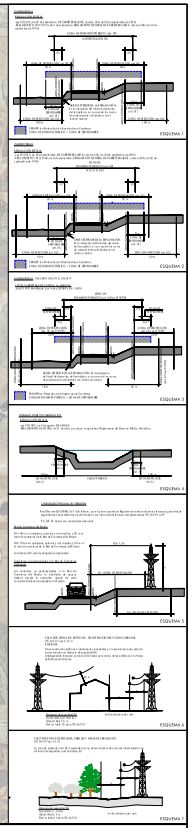

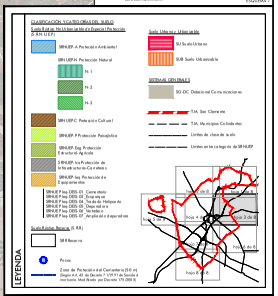

PLAN DE ORDENACIÓN MUNICIPAL DE SAN CLEMENTE

POM aprobado definitivamente por la Comisión Provincial de Ordenación del Territorio y Urbanismo de Cuenca el 14 de febrero de 2017. Texto Refundido incorporando modificación puntual nº1

PLANOS DE ORDENACIÓN | A. ORDENACIÓN ESTRUCTURAL

ORDENACIÓN DEL TÉRMINO MUNICIPAL

plano nº **OE.1**

escala 1:10.000 fecha diciembre 2020 hoja 3 de 3

redactores
MANOLO COLLADO MESAS
ARQUITECTO
RAFAEL ROJO-IÑIGO ORTEGA
ARQUITECTO
UTE SAN CLEMENTE
SEGURA ROLDÁN ARQUITECTOS, S.L.
segura roldán

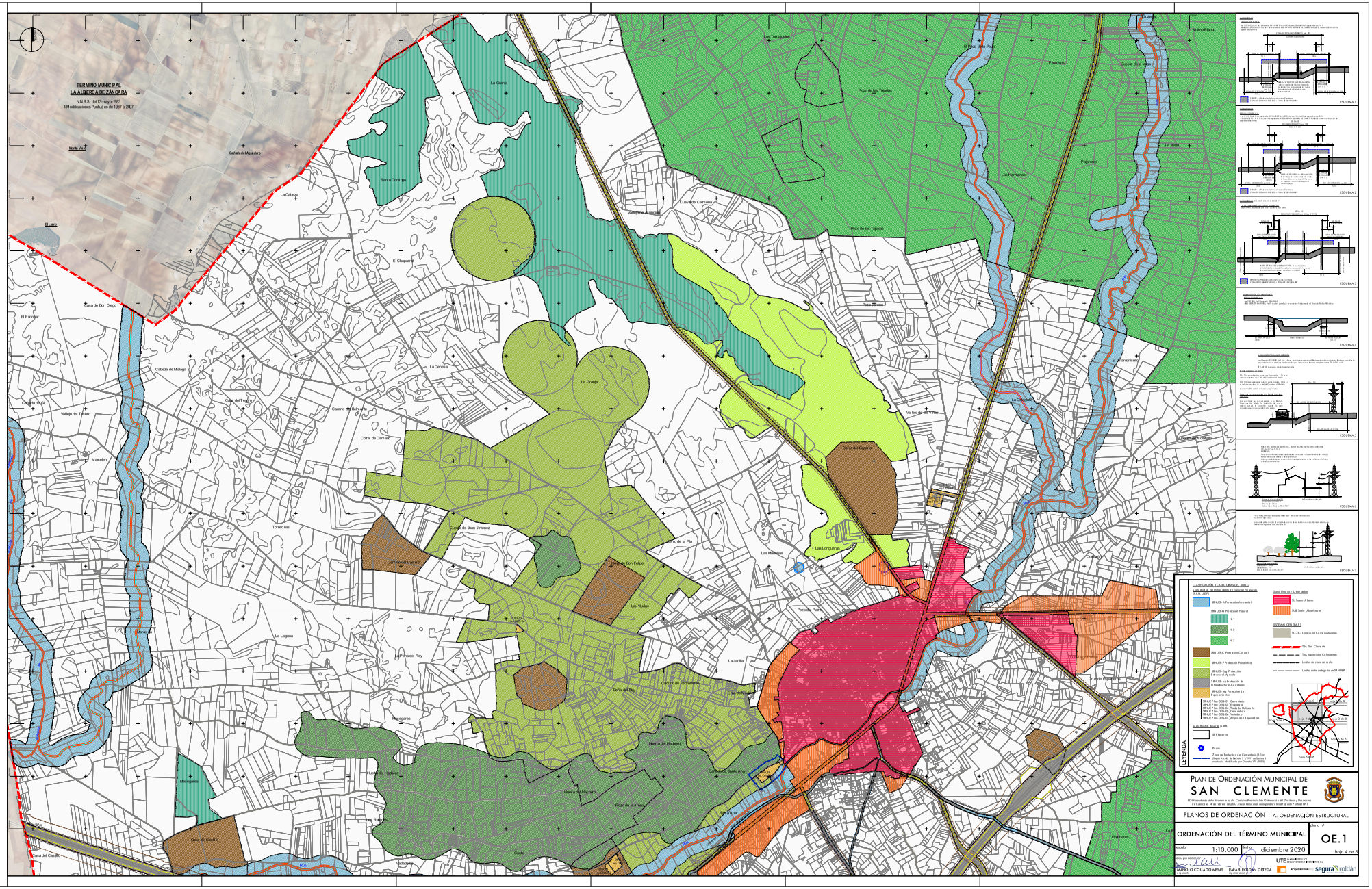

PLAN DE ORDENACIÓN MUNICIPAL DE SAN CLEMENTE

POM aprobado definitivamente por la Comisión Provincial de Ordenación del Territorio y Urbanismo de Cuenca el 14 de Febrero de 2017. Texto Refundido incorporando el Ajuste Puntual PP1

PLANOS DE ORDENACIÓN | A. ORDENACIÓN ESTRUCTURAL

ORDENACIÓN DEL TÉRMINO MUNICIPAL

plano nº **OE.1**

escala 1:10.000 | fecha diciembre 2020 | hoja 4 de 16

redacción
MANOLO COLLADO MESAS
ARQUITECTO
RAFAEL ROLDÁN ORTEGA
ARQUITECTO
UTE SEGURA ROLDÁN ARQUITECTOS S.L.
segura roldán